

# 关于阪神港神户第6区六甲人工岛海面建设工程的通知

施工者：东亚·MIRAI·寄神特定建设工事共同企业体

咨询处：神户港海上工程航行安全信息室  
【网址：<http://www.kobe-kaibouken.or.jp>】



咨询处二维码  
神户港海上工程航行安全信息室

发包者：国土交通省近畿地方整備局神戸港湾事务所

在阪神港神户区第6区内，将实施**基础工程**、**覆盖与固基工程**、**回填与填埋工程**。在施工的同时，会有自航式驳船及起重机船出入作业区域。工程期间将采取以下的安全对策，请附近海域的航行船舶充分注意，确保航行安全。

## 1. 工期及作业时间

工期：2021年8月9日～2022年2月28日

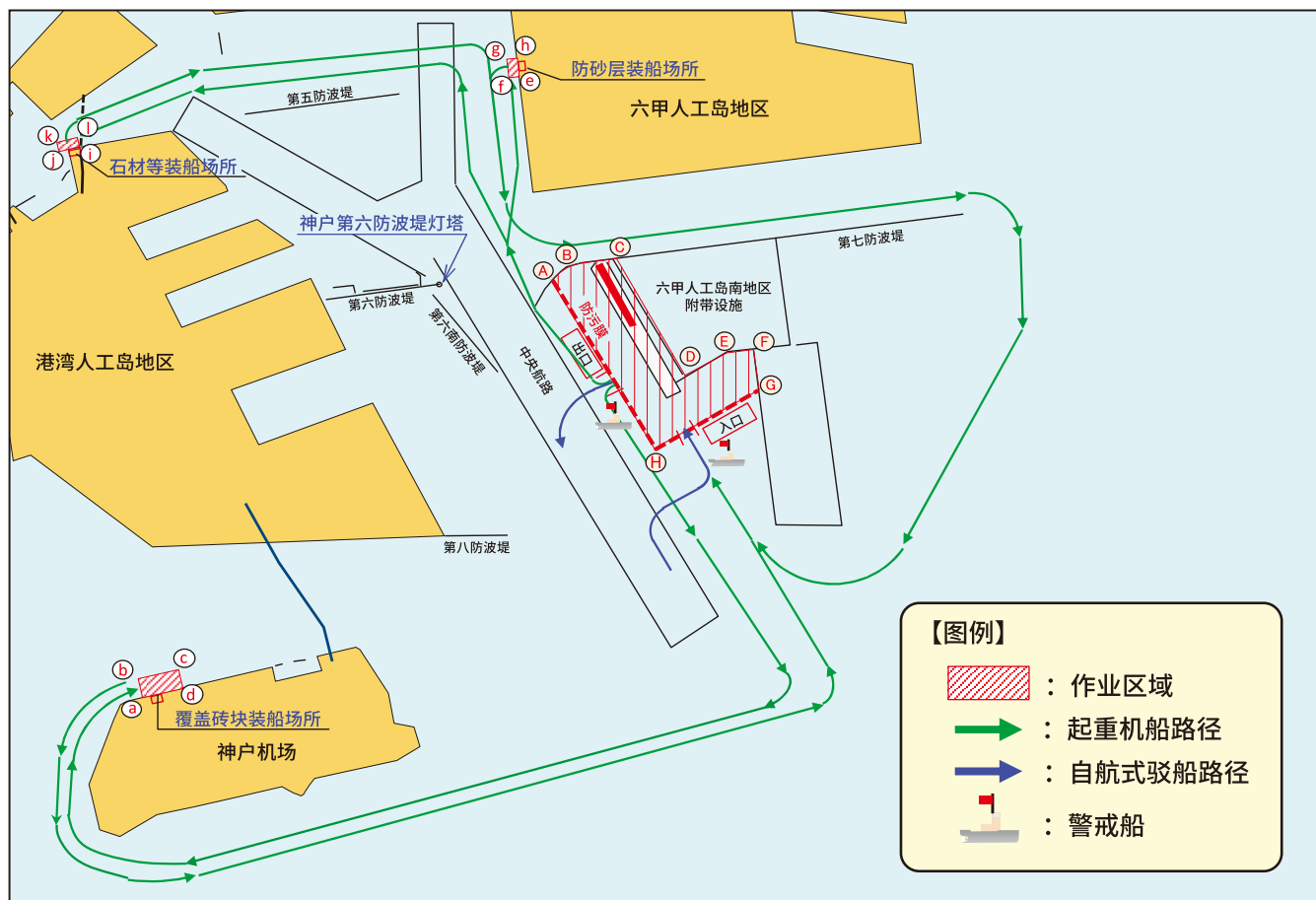
作业时间：日出～日落

## 2. 作业区域图

基点	神户第六防波堤灯塔 北纬：34°40'14.2" 东经：135°14'43.1"		
场所名	地点名	方位	距离
附带设施施工场所	A点	从基点起 89° 15' 00"	910m
	B点	从A点起 56° 23' 00"	300m
	C点	从B点起 82° 31' 00"	310m
	D点	从C点起 150° 38' 00"	1,150m
	E点	从D点起 60° 40' 00"	390m
	F点	从E点起 82° 31' 00"	230m
	G点	从F点起 172° 31' 00"	350m
	H点	从G点起 240° 29' 00"	1,050m
覆盖砖块装船场所	a点	从基点起 216° 55' 14"	4,358m
	b点	从a点起 346° 44' 54"	150m
	c点	从b点起 76° 44' 54"	400m
	d点	从c点起 166° 44' 54"	150m
防砂层装船场所	e点	从基点起 20° 9' 47"	1,907m
	f点	从e点起 261° 58' 15"	100m
	g点	从f点起 351° 58' 15"	165m
	h点	从g点起 81° 58' 15"	100m
石材等装船场所	i点	从基点起 291° 46' 20"	3,200m
	j点	从i点起 259° 11' 40"	300m
	k点	从j点起 349° 11' 40"	50m
	l点	从k点起 79° 11' 40"	300m

作业区域为依次连接上述各点的连线所围成的海域

工种	2021年					2022年	
	8月	9月	10月	11月	12月	1月	2月
基础工程（基础抛石投放）	■	■	■	■	■		
基础工程（粗平）					■	■	
回填与填埋工程（杂石投放）					■		
回填与填埋工程（防砂层铺设）					■		
回填与填埋工程（回填材料投放）					■		
覆盖与固基工程（覆盖砖块铺装）						■	■



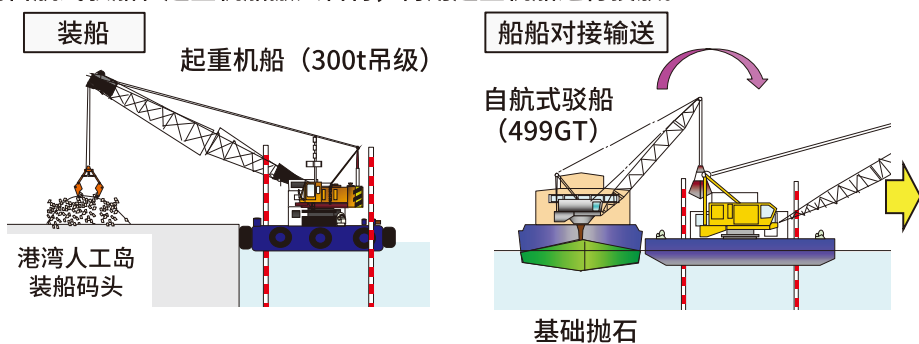
## 3. 作业概要

### 石材投放

基础工程（基础抛石投放）  
回填与填埋工程（杂石投放、回填材料投放）

施工时期：2021年8月上旬～11月下旬

用自航式驳船和起重机船搬入石材，再用起重机船进行投放。

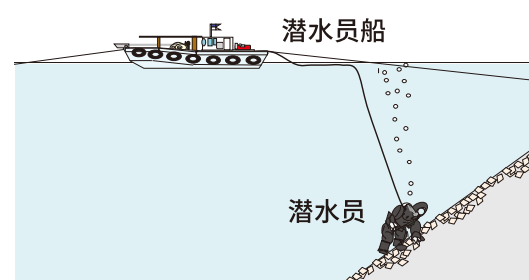


### 基础抛石粗平

基础工程（基础抛石粗平）

施工时期：2021年12月上旬～2022年1月下旬

将潜水员投放的砂石人工切面粗平。

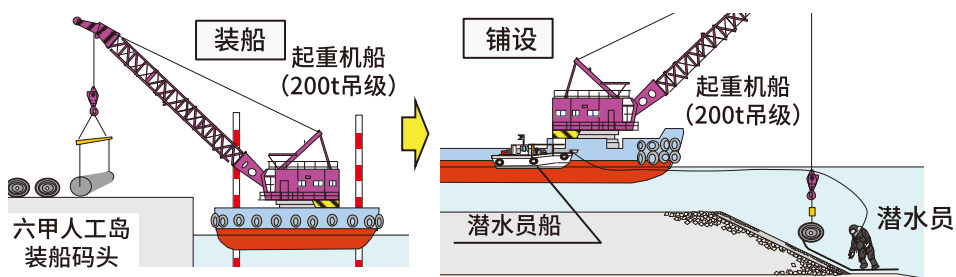


### 防砂层铺设

回填与填埋工程（防砂层铺设）

施工时期：2021年12月上旬～2021年12月下旬

用起重机船在六甲人工岛将防砂层装船，搬运至施工场所后由潜水员进行铺设。

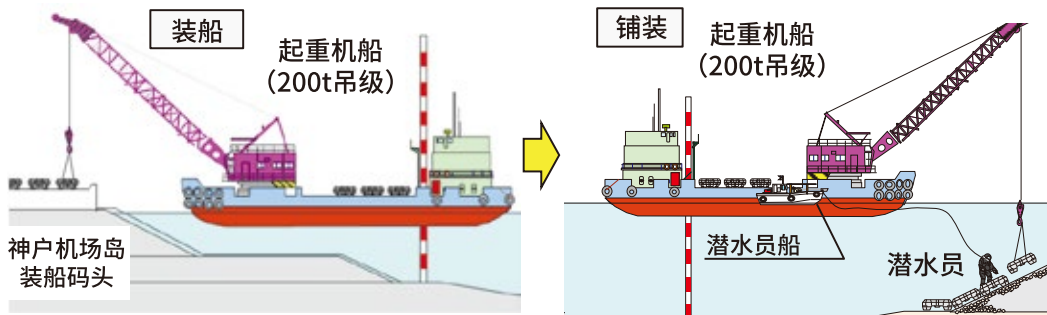


### 覆盖砖块铺装

覆盖与固基工程（覆盖砖块铺装）

施工时期：2022年1月中旬～2022年2月下旬

用起重机船在神户机场将覆盖砖块装船，搬运至施工场所后进行铺装。

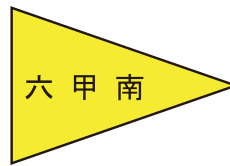


## 4. 安全对策

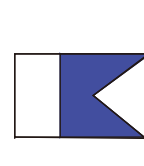
- 在作业船上悬挂《海上冲突预防法》所规定的灯火和形象物及①作业船悬挂旗（JV代表旗）。
- 材料搬运船（自航式驳船和起重机船）悬挂②目的地表示旗。
- 潜水作业时，悬挂《海上冲突预防法》所规定的国际信号书中表示③国际A旗的信号板。
- 作业过程中，如上图所示配备悬挂④警戒船旗的警戒船，对一般航行船舶提供信息和提请注意的同时，努力确保航行船舶的交通安全。
- 关于本工程详情，请扫右上角的二维码参阅。



①作业船悬挂旗



②目的地表示旗



③国际A旗



警戒船

警戒中 WARNING

④警戒船旗