

神戸港航路(-12m)浚渫工事(追加2)の作業のお知らせ

神戸港航路(-12m)浚渫工事を下記の通り行います。
 付近を航行される船舶は、作業船の運航等に十分注意のうえ
 航行をお願いします。

連絡先			
発注者	国土交通省 近畿地方整備局 神戸港湾事務所 第一建設管理官室	TEL	078-331-6703
施工者	若築・あおみ・本間JV JV神戸港作業所 所長 篠原 渉	TEL	050-5526-5570 090-4564-5253

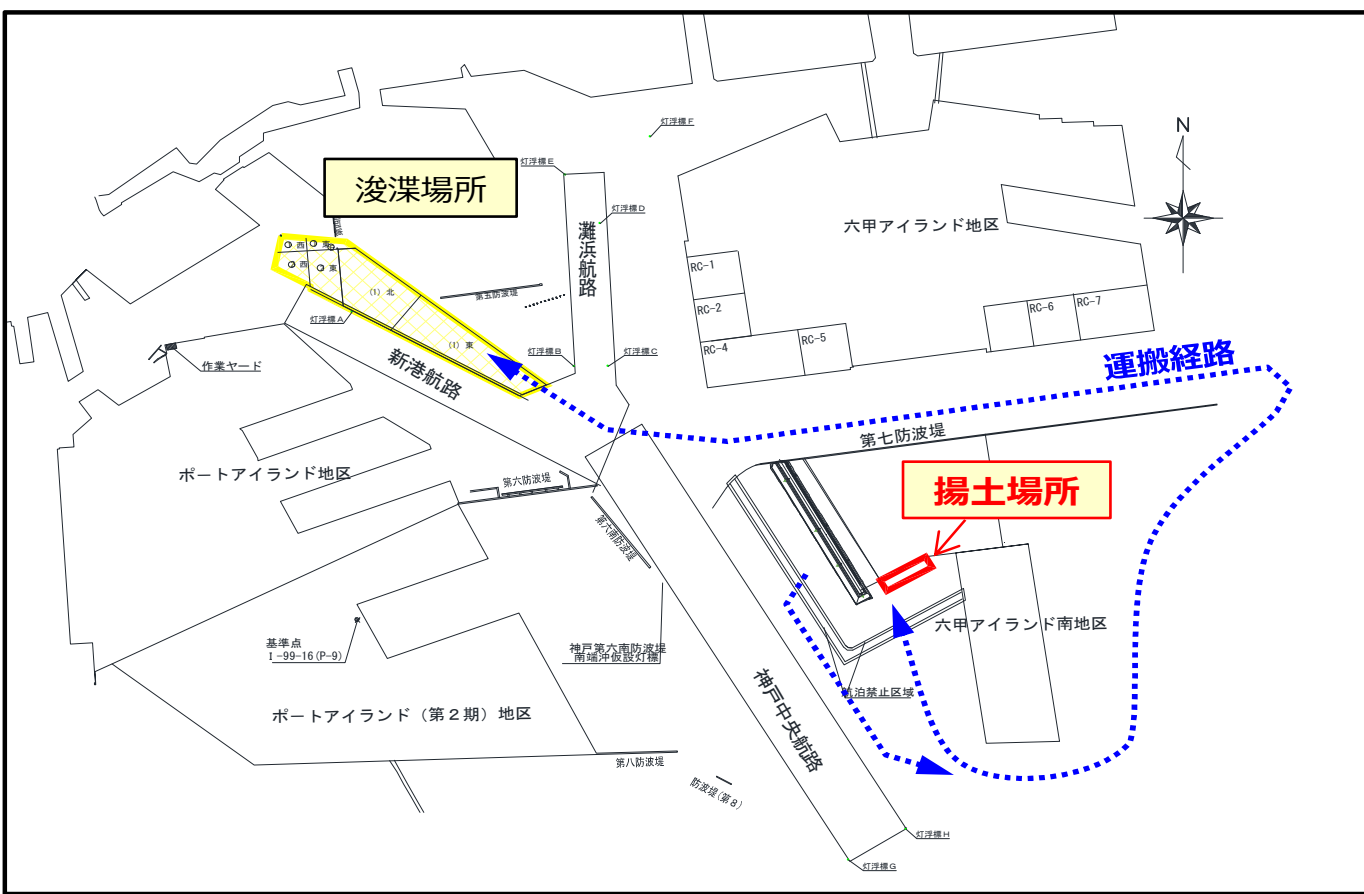
1.工事期間

自: 令和 4年 5月 16日
 至: 令和 4年 8月 31日
 (上記期間に予備日含む)
 作業時間: 日出～日没まで

工種別	令和4年									備考	
	2月	3月	4月	5月	6月	7月	8月	9月			
準備工	10:20										
浚渫工		10:20									
土運船運搬工											当該作業期間
揚土土捨工											//
後片付け工											予備日含む

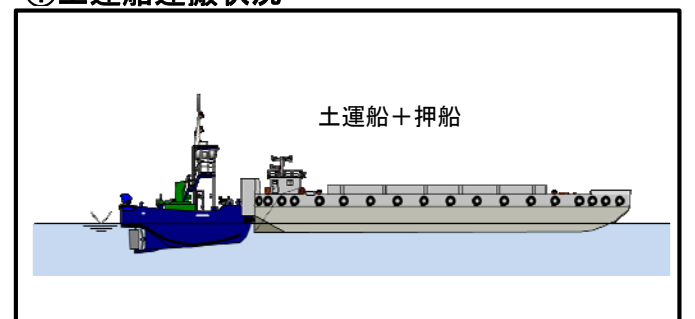
2.工事内容

下記施工区域において、土運船運搬、起重機船揚土を行います。



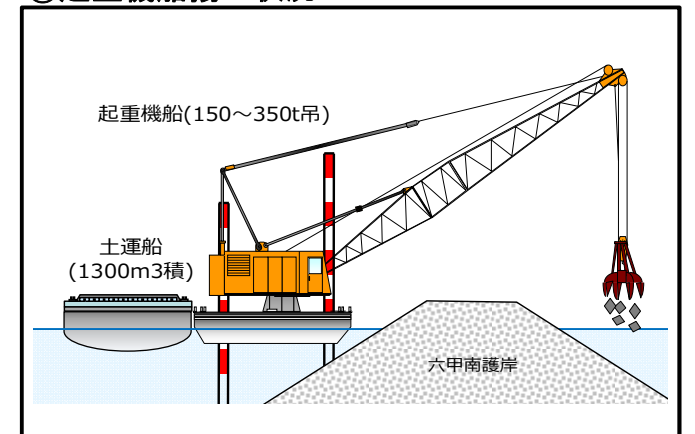
3.作業概要

①土運船運搬状況

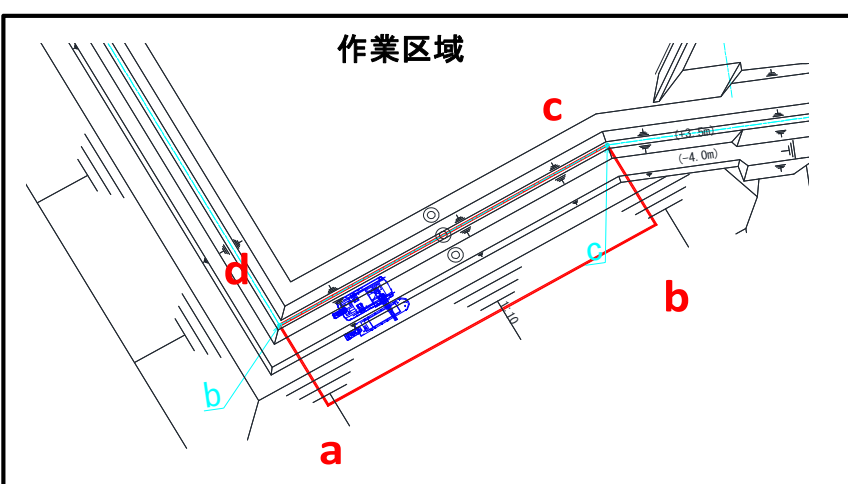


土運船に積込んだ土砂(石材)を、左記の運搬経路を通して押航にて運搬します。

②起重機船揚土状況



起重機船で土運船に積込んだ土砂(石材)を揚土します。揚土した土砂(石材)をバックホウ(0.7~1.2m3級)にて護岸背面に投入均します。



下表の地点 a ~ d を結ぶ直線で囲まれた区域です。

地点名	始点	方位	距離
a 点	N34-40-14.31 E135-14-43.59	真方位 109° 35' 25"	2,570 m
b 点	a 点 より	真方位 59° 57' 25"	391 m
c 点	b 点 より	真方位 329° 57' 25"	100 m
d 点	c 点 より	真方位 239° 57' 26"	391 m

4.安全対策

- 工事作業船には、海上衝突予防法に規定する灯火・形象物と①作業船旗を掲げます。
- 工事期間中は、情報提供、注意喚起を行い、航行船舶の安全確保に努めます。
- 工事の②作業中止基準は、右表のとおりです。
- 作業船の夜間停泊時は、作業区域近傍で一般船舶の航行に支障がない位置にて停泊します。また、他船舶に対して支障を与えない範囲で、自船の存在を示す照明を行います。

①作業船旗



②作業中止基準

風速	10m/sec以上 (10分間平均風速)
波高	1.0m以上 (有義波高)
視程	2,000m以下
異常気象等	<ul style="list-style-type: none"> 台風・高潮等の異常気象が予想される場合 津波注意報・警報が発表される場合 港長から勧告があった場合 その他、工事作業現場責任者が作業続行が危険であると判断した場合