

# 阪神港神戸第6区六甲アイランド沖 建設工事のお知らせ

施工者：株式会社 共栄土木

問合せ先：神戸港海上工事航行安全情報管理室

【ホームページアドレス：<http://www.kobe-kaibouken.or.jp>】

発注者：国土交通省近畿地方整備局神戸港湾事務所



問合せ先QRコード  
神戸港海上工事航行安全情報管理室

阪神港神戸区第6区において、**基礎工**、**被覆・根固工**を行います。施工に伴い、作業区域内へガット船および起重機船が出入りします。工事期間中は以下の安全対策を講じておりますが、付近を航行される船舶におかれましても、十分に注意のうえ航行の安全にご協力をお願い致します。

## 1. 工事期間及び時間

工事期間：（自）令和4年 4月 11日

（至）令和4年 10月31日

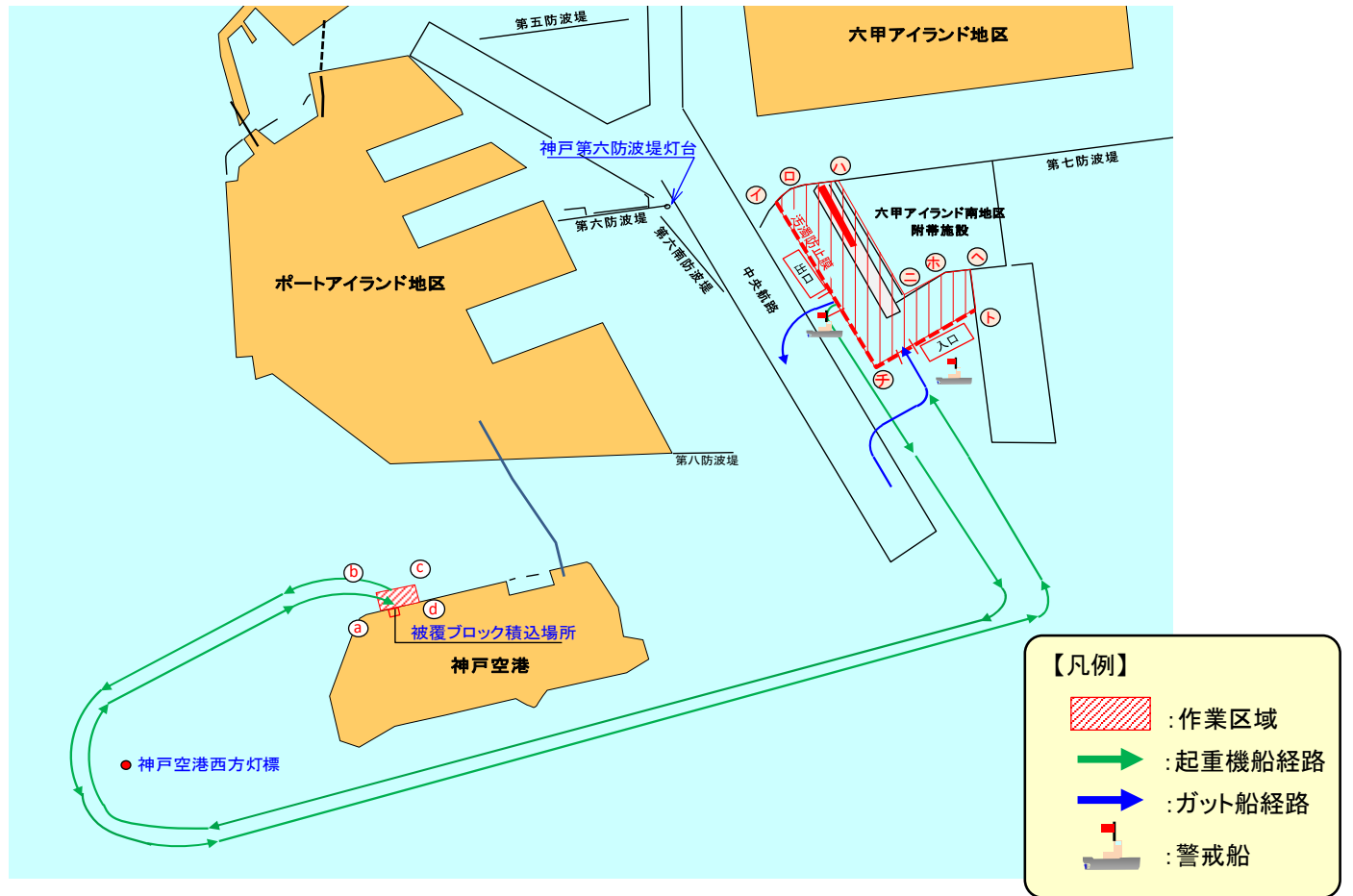
作業時間：日出 ～ 日没

工種	令和4年						
	4月	5月	6月	7月	8月	9月	10月
基礎工(基礎捨石投入)	■						
基礎工(荒均し)		■	■	■	■		
被覆・根固工(被覆石投入)				■			
被覆・根固工(被覆石均し)					■		
被覆・根固工(被覆ブロック据付)						■	■

## 2. 作業区域図

基点	神戸第六防波堤灯台 北緯：34° 40' 14.2" 東経：135° 14' 43.1"		
場所名	地点名	方位	距離
附帯施設 施工場所	イ点	基点より 89° 15' 00"	910 m
	ロ点	イ点より 56° 23' 00"	300 m
	ハ点	ロ点より 82° 31' 00"	310 m
	ニ点	ハ点より 150° 38' 00"	1,150 m
	ホ点	ニ点より 60° 40' 00"	390 m
	ヘ点	ホ点より 82° 31' 00"	230 m
	ト点	ヘ点より 172° 31' 00"	350 m
	チ点	ト点より 240° 29' 00"	1,050 m
被覆積込場所	a点	基点より 216° 55' 14"	4,358 m
	b点	a点より 346° 44' 54"	150 m
	c点	b点より 76° 44' 54"	400 m
	d点	c点より 166° 44' 54"	150 m

作業区域は、上記に示す各点を順次結んだ線に囲まれた海域



## 3. 作業概要

### 石材投入

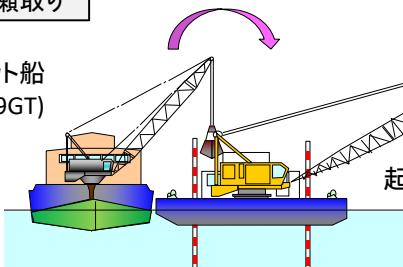
基礎工(基礎捨石投入)  
被覆・根固工(被覆石投入)

施工時期：令和4年4月中旬～7月中旬

ガット船・起重機船で石材を搬入し、起重機船にて投入します。

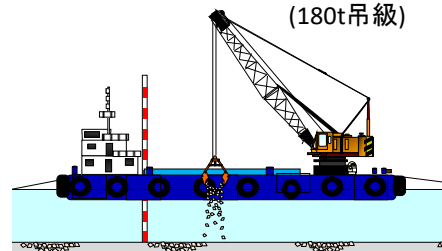
瀨取り

ガット船  
(499GT)



起重機船(180t吊級)

投入

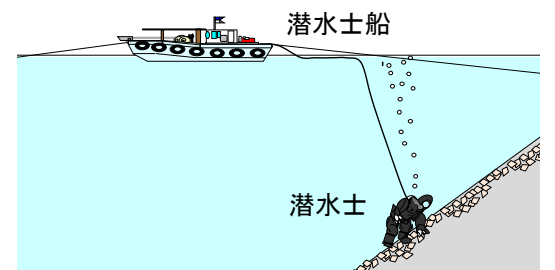


起重機船  
(180t吊級)

### 基礎捨石荒均し・被覆石均し

基礎工(基礎捨石荒均し)

施工時期：令和4年4月下旬～令和4年8月中旬  
潜水士により投入した石の法面を均します。



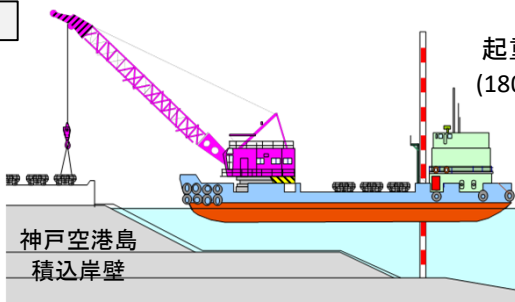
### 被覆ブロック据付

被覆・根固工(被覆ブロック据付)

施工時期：令和4年8月中旬～令和4年10月下旬

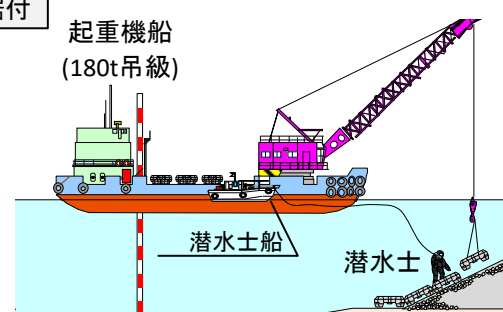
起重機船にて神戸空港で被覆ブロックを積込み、施工場所へ運搬し、据付けます。

積込



起重機船  
(180t吊級)

据付



起重機船  
(180t吊級)

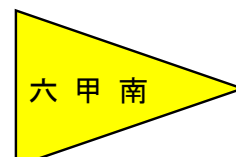
潜水士船  
潜水士

## 4. 安全対策

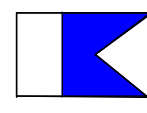
- 作業船には海上衝突予防法に規定する灯火・形象物および①作業船掲揚旗を表示します。
- 材料運搬船（ガット船・起重機船）には、②行先表示旗を掲揚します。
- 潜水作業時、海上衝突予防法に規定する国際信号書に定める③国際A旗を表す信号板を掲揚します。
- 作業中は、④警戒船旗を掲揚した警戒船を上図のように配備し、一般航行船舶に対して、情報提供・注意喚起を行うとともに、航行船舶の安全確保につとめます。
- 本工事の詳細につきましては、右上記載のQRコードより参照してください。



①作業船掲揚旗



②行先表示旗



③国際A旗

警戒船

警戒中 WARNING

④警戒船旗