

关于神戸港航路（-12m）疏浚工程（追加）作业的通知

如下所述实施神戸港航路（-12m）疏浚工程。
请附近航行的船舶充分注意作业船的航行等情况后再航行。

联系方式	
发包者：国土交通省 近畿地方整備局 神戸港湾事务所 第一建设管理官室	电话：078-331-6703
施工者：若筑・AOMI・本間JV JV神戸港作业所 所长 筱原 涉	电话：050-5526-5570 电话：090-4564-5253

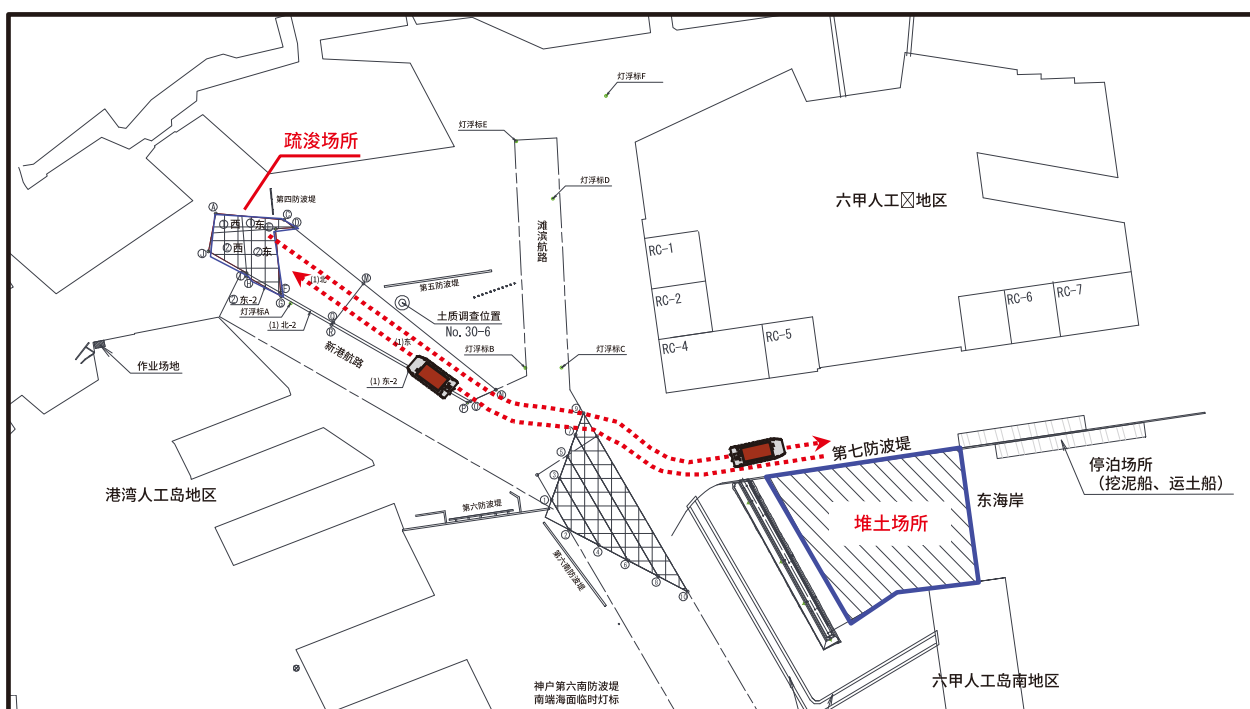
1. 工期及作业时间

2022年3月1日～2022年8月31日
(上述期间内含预备日)
作业时间：日出～日落

工种	2022年								备注	
	2月	3月	4月	5月	6月	7月	8月	9月		
准备工作	10:20	10:20	10:20	10:20	10:20	10:20				
疏浚工程										
运土船搬运工程										
淤泥丢弃工程										
后续整理工作										含预备日

2. 工程内容

在下图所示的施工区域内，进行以下作业。
疏浚工程 运土船搬运工程 淤泥丢弃工程



作业区域

【疏浚区域】
依次连接下表的地点A～D各点的直线所围成的区域。

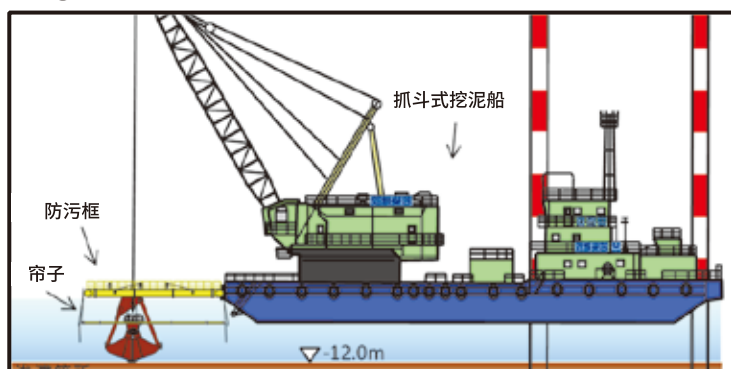
地点名	起点	方位	距离
A点	从神戸第6防波堤灯塔起 N34-40-14.31 E135-14-43.59	真方位 323°54'24"	2,353m
B点	从A点起	真方位 308°12'55"	262m
C点	从B点起	真方位 275°13'18"	557m
D点	从C点起	真方位 191°07'54"	301m
E点	从D点起	真方位 120°50'34"	734m
F点	从E点起	真方位 355°17'22"	447m

【堆土区域】
依次连接下表的地点a～d各点的直线所围成的区域。

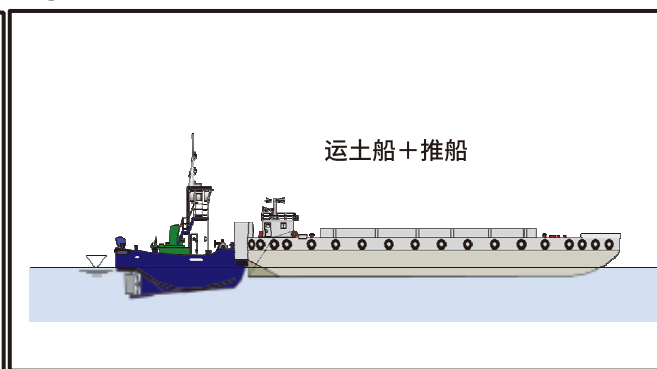
地点名	起点	方位	距离
a点	N34-40-14.31 E135-14-43.59	真方位 77°17'17"	2,951m
b点	从a点起	真方位 173°09'49"	209m
c点	从b点起	真方位 262°09'49"	1,070m
d点	从c点起	真方位 352°09'49"	209m

3. 作业概要

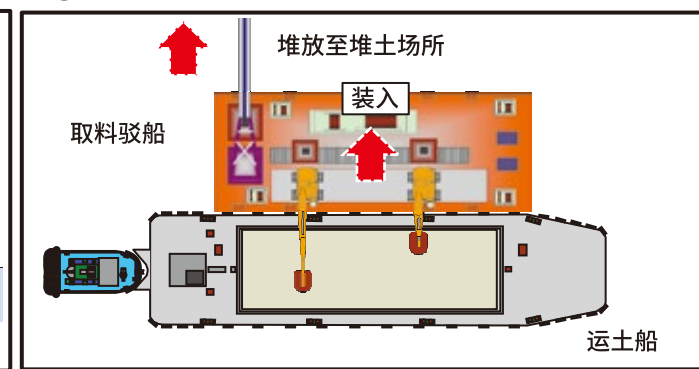
① 疏浚样子



② 运土船搬运样子



③ 淤泥丢弃样子



①用抓斗式挖泥船进行疏浚作业。
疏浚作业时，设置防污框，尽量防止油污扩散。

②疏浚土砂，用运土船和推船经上述搬运路线搬运。

③用取料驳船堆放装载至运土船上的疏浚土砂。堆放的土砂通过排砂管排出至堆土场所。

4. 安全对策

- 为了施工海域航行的一般船舶的安全配备警戒船。警戒船上悬挂①警戒船旗及警戒船标识。
- 由于作业过程中航行的船舶较多，配备2～4艘警戒船以应对2艘同时接近的船舶。
- 施工作业船上悬挂《海上冲突预防法》所规定的灯火和形象物及②作业船旗。
- 施工期间，提供信息和提请注意，努力确保航行船舶的交通安全。
- 工程的③作业中止基准，如右表所示。
- 作业船夜间停泊时，停泊在作业区域附近对一般船舶航行不构成妨碍的位置。此外，在对其他船舶不构成妨碍的范围内进行照明以显示自身船只的存在。

① 警戒船旗及警戒船标识



② 作业船旗



③ 作业中止基准

风速	10m/s以上（10分钟内平均风速）
波高	1.0m以上（有效波高）
能见度	2,000m以下
异常气象等	<ul style="list-style-type: none"> · 预想会发生台风、高潮等异常气象时 · 发布海啸注意报、警报时 · 港长发出劝告时 · 其他施工作业现场负责人判断继续作业会有危险时