

阪神港神戸区第2区 潜水探査・調査ボーリング作業のお知らせ

問合せ先QRコード
神戸港海上工事航行安全情報管理室

施工者：東亜・不動テトラ特定建設工事共同企業体
 問合せ先：神戸港海上工事航行安全情報管理室
 【ホームページアドレス：http://www.kobe-kaibouken.or.jp】
 発注者：国土交通省近畿地方整備局神戸港湾事務所

TEL：078-599-9750
 TEL：078-335-8025
 TEL：078-331-6703



阪神港神戸区第2区において、潜水探査及び調査ボーリング作業を行います。工事期間中は以下の安全対策を講じておりますが、付近を航行される船舶におかれましても、十分に注意のうえ航行の安全にご協力をお願い致します。

1. 工事期間及び時間

- 令和3年 5月 6日～令和3年 9月30日までの間
- 昼間作業：日出～日没

2. 工事内容

右図の施工区域において、以下の作業を行います。

- ①潜水探査
- ②調査ボーリング

【①調査ボーリング(2P)】

基点	神戸第六防波堤灯台 北緯：34° 40' 14.2" 東経：135° 14' 43.1"		
地点名	方位	距離	備考
イ点	基点より 348° 32' 00"	1,651m	
ロ点	イ点より 250° 42' 20"	150 m	
ハ点	ロ点より 340° 42' 20"	150 m	
ニ点	ハ点より 70° 42' 20"	150 m	

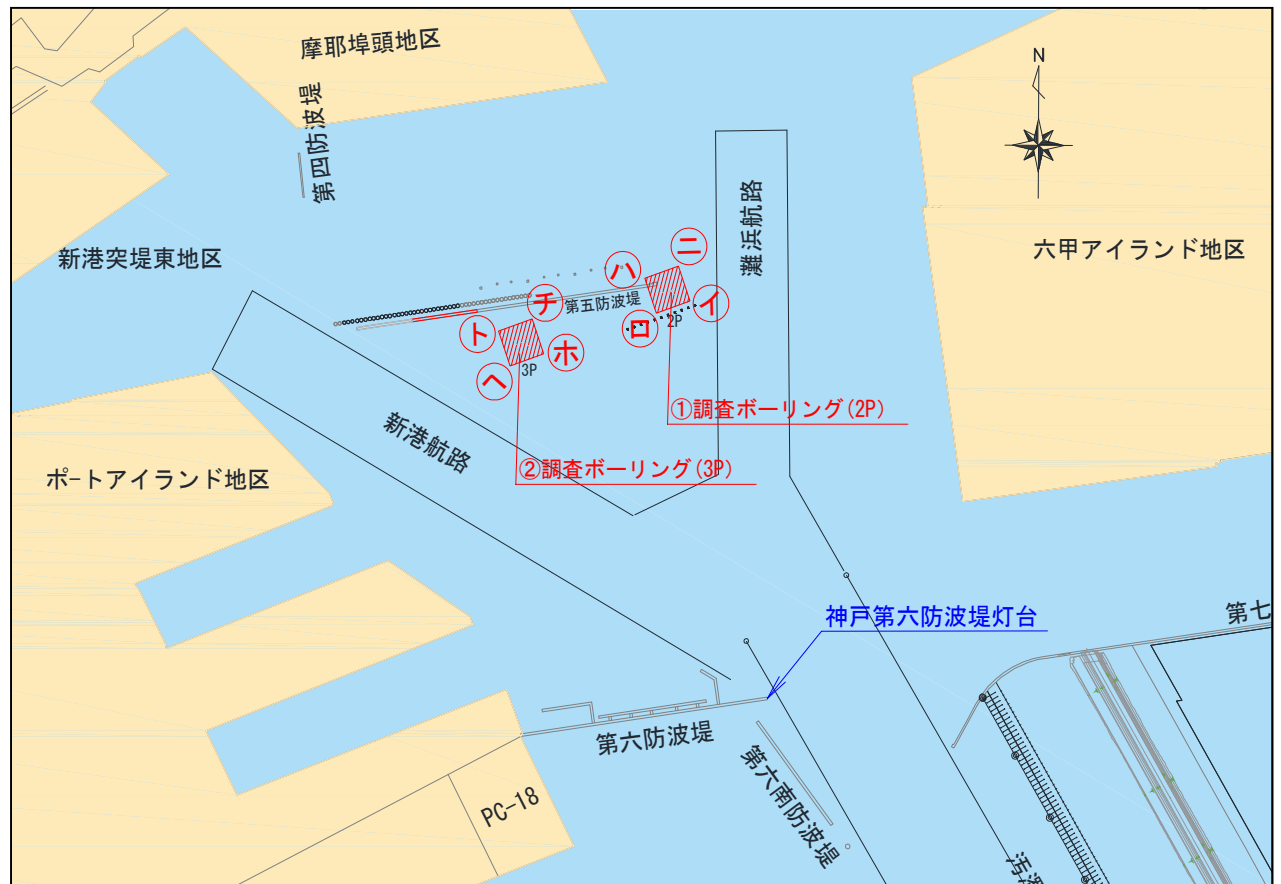
作業区域は、上記に示す各点を順次結んだ線に囲まれた海域

【②調査ボーリング(3P)】

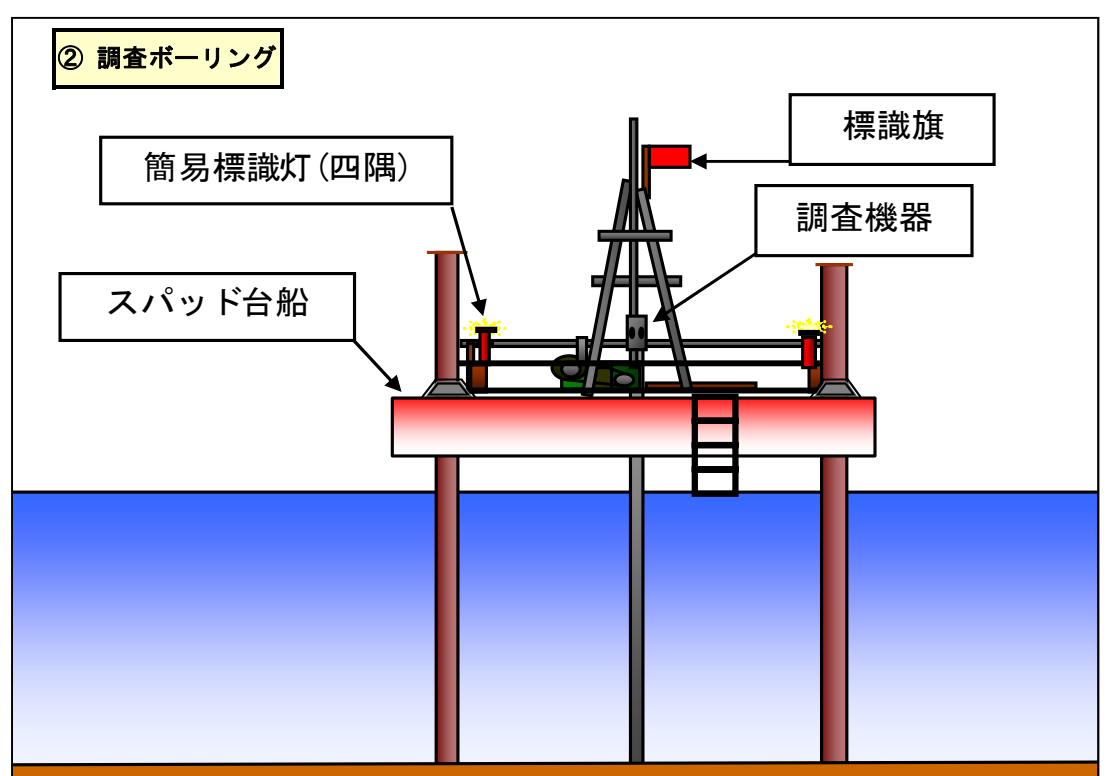
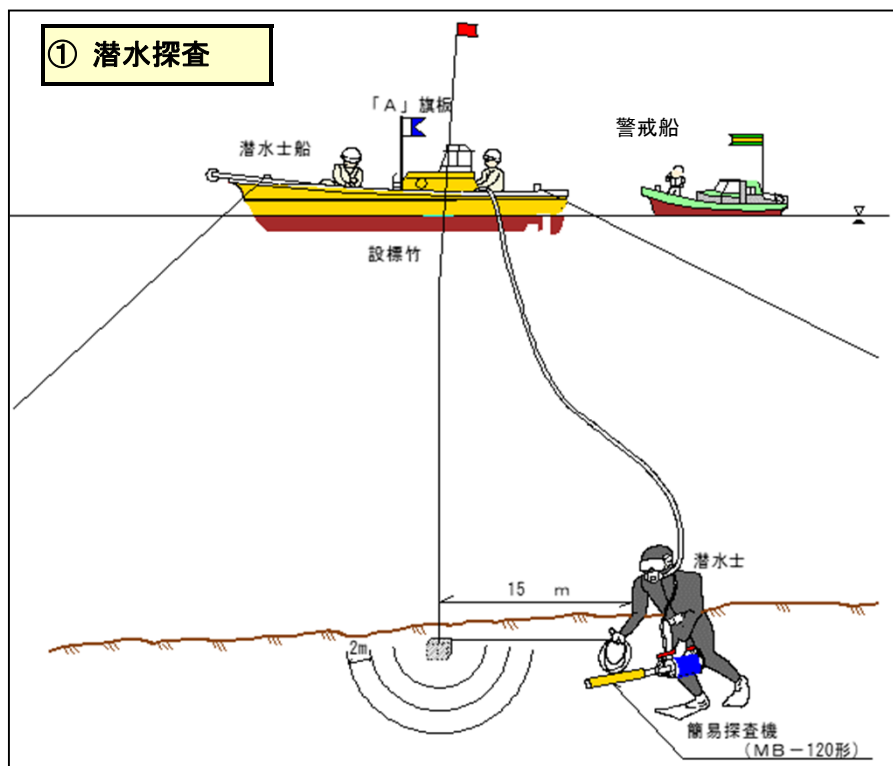
基点	神戸第六防波堤灯台 北緯：34° 40' 14.2" 東経：135° 14' 43.1"		
地点名	方位	距離	備考
ホ点	基点より 325° 58' 50"	1,688 m	
ヘ点	ホ点より 250° 42' 20"	150 m	
ト点	ヘ点より 340° 42' 20"	150 m	
チ点	ト点より 70° 42' 20"	150 m	

作業区域は、上記に示す各点を順次結んだ線に囲まれた海域

工種	令和3年						備考
	5月	6月	7月	8月	9月	10月	
調査工							
① 潜水探査	■						
② 調査ボーリング	■						



3. 作業概要



4. 安全対策

- 作業船には、海上衝突予防法に規定する灯火・形象物および①作業船掲揚旗 (JV代表旗) を表示します。
- 潜水探査作業中及びスパッド台船の設置・移設・撤去作業時は、作業区域に②警戒船旗を掲揚した警戒船を1隻配備し、一般航行船舶に対し、情報提供・注意喚起を行うとともに、航行船舶の安全確保に努めます。
- スパッド台船には夜間における灯火(標識灯【黄色、4秒1閃光、到達距離2.5km程度】)を四隅に設置するとともに、昼間の標識として③横断幕をスパッド台船に取付けます。



①作業船掲揚旗 (JV代表旗)



警戒中 WARNING

②警戒船旗

ボーリング調査中
Boring 進入危険

③横断幕