

阪神港神戸第6区六甲アイランド沖 建設工事のお知らせ

問合せ先：神戸港海上工事航行安全情報管理室

【ホームページアドレス：<http://www.kobe-kaibouken.or.jp>】

施工者：日下部建設株式会社

発注者：国土交通省近畿地方整備局神戸港湾事務所



問合せ先QRコード
神戸港海上工事航行安全情報管理室

阪神港神戸区第6区において、**被覆・根固工**を行います。施工に伴い、作業区域内へガット船および起重機船が出入りします。工事期間中は以下の安全対策を講じておりますが、付近を航行される船舶におかれましても、十分に注意のうえ航行の安全にご協力をお願い致します。

1. 工事期間及び時間

工事期間：（自）令和 4 年 1 1 月 2 1 日
（至）令和 5 年 3 月 1 5 日
作業時間：日出 ～ 日没

工種	令和4年			令和5年		
	10月	11月	12月	1月	2月	3月
準備工(ヤード整備)						
被覆・根固工(袋詰根固製作)						
被覆・根固工(袋詰根固据付)						
後片付け工						

2. 作業区域図

基点	神戸第六防波堤灯台 北緯：34° 40' 14.2" 東経：135° 14' 43.1"		
場所名	地点名	方位	距離
附帯施設 工場所	イ点	基点より 89° 15' 00"	910 m
	ロ点	イ点より 56° 23' 00"	300 m
	ハ点	ロ点より 82° 31' 00"	310 m
	ニ点	ハ点より 150° 38' 00"	1,150 m
	ホ点	ニ点より 60° 40' 00"	390 m
	ヘ点	ホ点より 82° 31' 00"	230 m
	ト点	ヘ点より 172° 31' 00"	350 m
	チ点	ト点より 240° 29' 00"	1,050 m
作業袋詰根固場 1	a点	基点より 17° 56' 34"	1,928 m
	b点	a点より 351° 45' 54"	130 m
	c点	b点より 81° 45' 54"	50 m
	d点	c点より 171° 45' 54"	130 m
作業袋詰根固場 2	e点	基点より 289° 06' 03"	3,463 m
	f点	e点より 349° 00' 52"	50 m
	g点	f点より 79° 00' 52"	250 m
	h点	g点より 169° 00' 52"	50 m

作業区域は、上記に示す各点を順次結んだ線に囲まれた海域

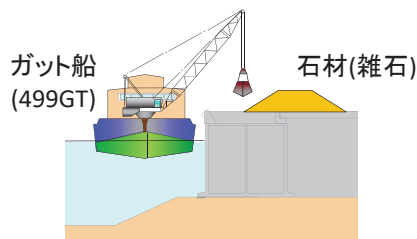


3. 作業概要

石材搬入・揚陸 被覆・根固工(袋詰根固製作)

施工時期：令和4年12月上旬～令和5年1月下旬
ガット船で石材を搬入・揚陸し、陸上で袋詰根固を製作します。

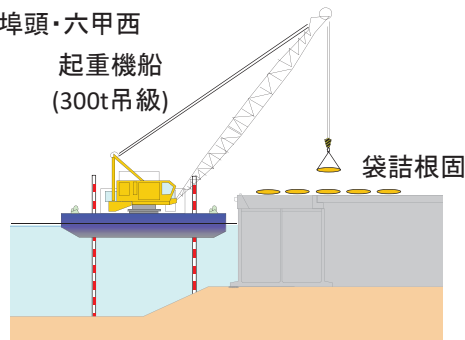
石材揚陸 PI北埠頭・六甲西



袋詰根固積込 被覆・根固工(袋詰根固据付)

施工時期：令和5年1月上旬～令和5年3月中旬
製作した袋詰根固を起重機船に積込み、施工場所へ運搬します。

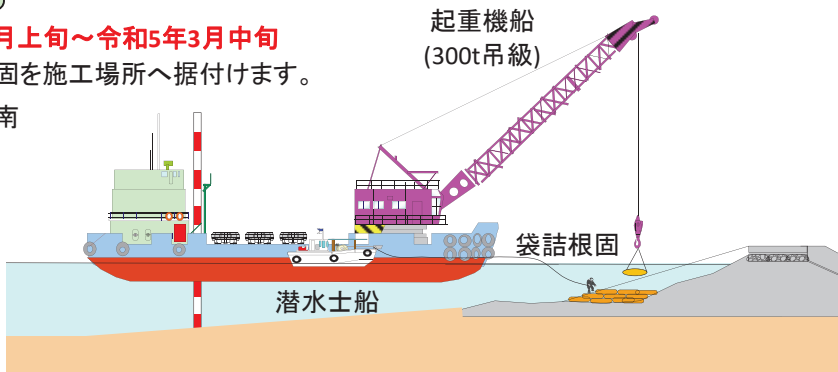
積込 PI北埠頭・六甲西



袋詰根固据付 被覆・根固工(袋詰根固据付)

施工時期：令和5年1月上旬～令和5年3月中旬
起重機船にて袋詰根固を施工場所へ据付けます。

据付 六甲南



【凡例】

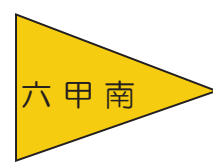
- : 作業区域
- : 起重機船経路
- : ガット船経路
- : 警戒船

4. 安全対策

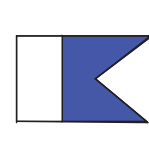
- 作業船には海上衝突予防法に規定する灯火・形象物および①作業船掲揚旗を表示します。
- 材料運搬船（起重機船）には、②行先表示旗(六甲南)を掲揚します。
- 潜水作业时、海上衝突予防法に規定する国際信号書に定める③国際A旗を表す信号板を掲揚します。
- 作業中は、④警戒船旗を掲揚した警戒船を上図のように配備し、一般航行船舶に対して、情報提供・注意喚起を行うとともに、航行船舶の安全確保につとめます。
- 本工事の詳細につきましては、右上記載のQRコードより参照してください。



①作業船掲揚旗



②行先表示旗



③国際A旗



④警戒船旗

警戒中 WARNING