

한신항 고베구 제6구 롯코 아일랜드 앞바다 오탁방지막 등 설치 작업 안내

문의처 QR 코드
고베항 해상공사항행안전정보관리실



시공자: 고요·아오미·오모토 특정건설공사 공동기업체
문의처: 고베항 해상공사항행안전정보관리실
[홈페이지 주소: <http://www.kobe-kaibouken.or.jp>]
발주자: 국토교통성 긴키지방정비국 고베항만사무소

전화: 078-855-2255
전화: 078-335-8025
전화: 078-331-6703

한신항 고베구 제6구에서 등부표·표지등, 오탁방지막 설치 작업을 실시하므로 부근을 항행하는 선박은 작업선의 운항 등에 최대한 주의해서 항행하시기 바랍니다.

1. 공사 기간 및 시간

- 2019년 12월 23일~2020년 3월 30일
- 주간작업: 일출~일몰

2. 공사 내용

오른쪽 그림의 항박금지구역에서 아래의 작업을 실시합니다.

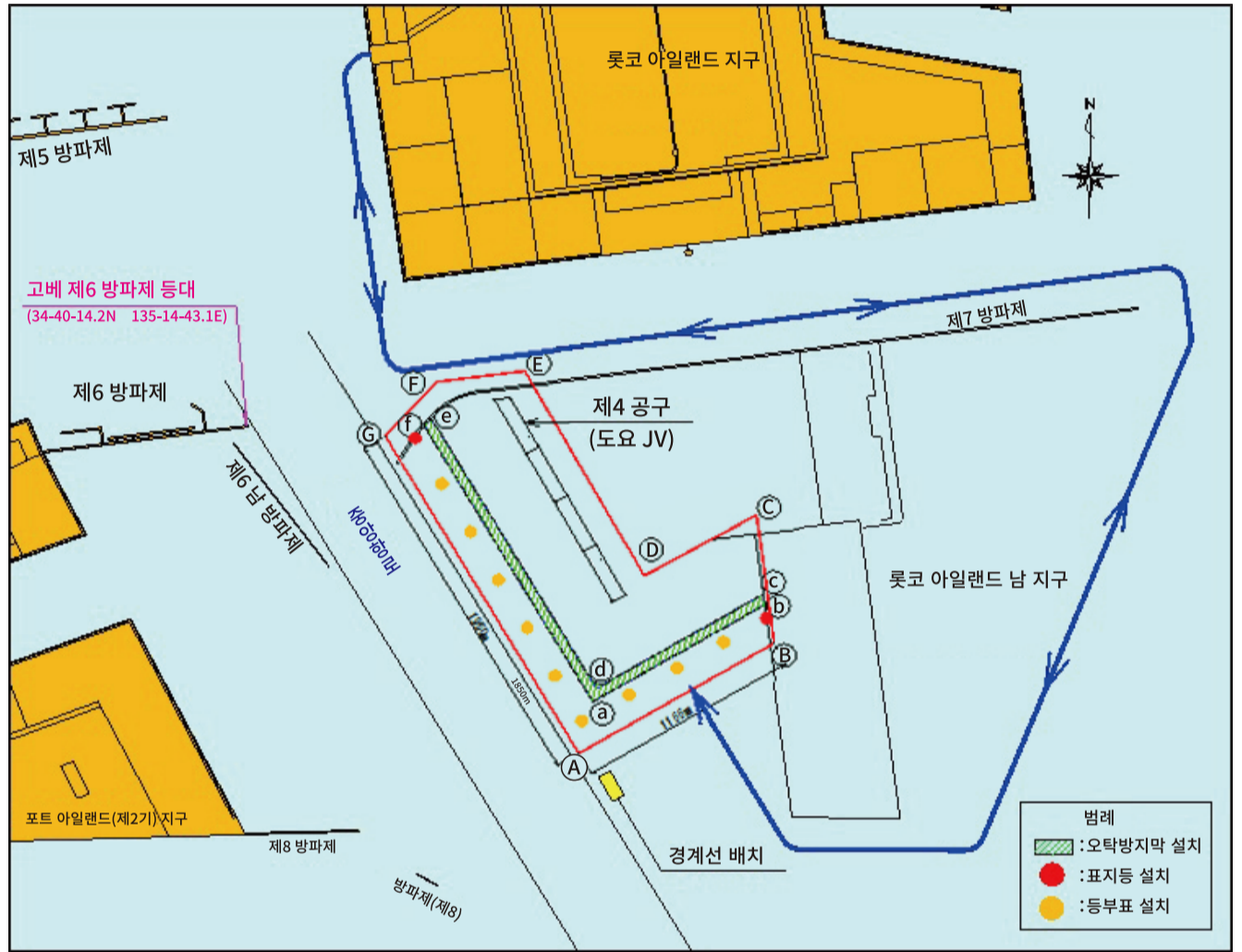
- ① 등부표·표지등 설치
- ② 오탁방지막 설치

공사 종류	2019년					2020년			비고
	8월	9월	10월	11월	12월	1월	2월	3월	
① 등부표·표지등 설치									
② 오탁방지막 설치									
정리									

【작업구역】

지점명	방위	거리	비고
기점	고베 제6 방파제 등대 북위: 34°40'14.2" 동경: 135°14'43.1"		
A 점	기점으로부터 135° 19' 31"	2,415m	
B 점	A 점으로부터 59° 44' 56"	1,166m	
C 점	B 점으로부터 351° 50' 9"	660m	
D 점	C 점으로부터 239° 58' 45"	634m	
E 점	D 점으로부터 329° 54' 22"	1,283m	
F 점	E 점으로부터 261° 50' 9"	365m	
G 점	F 점으로부터 231° 23' 5"	448m	

작업 구역은 위에 나타내는 각 점을 순차적으로 연결한 선으로 둘러싸인 해역

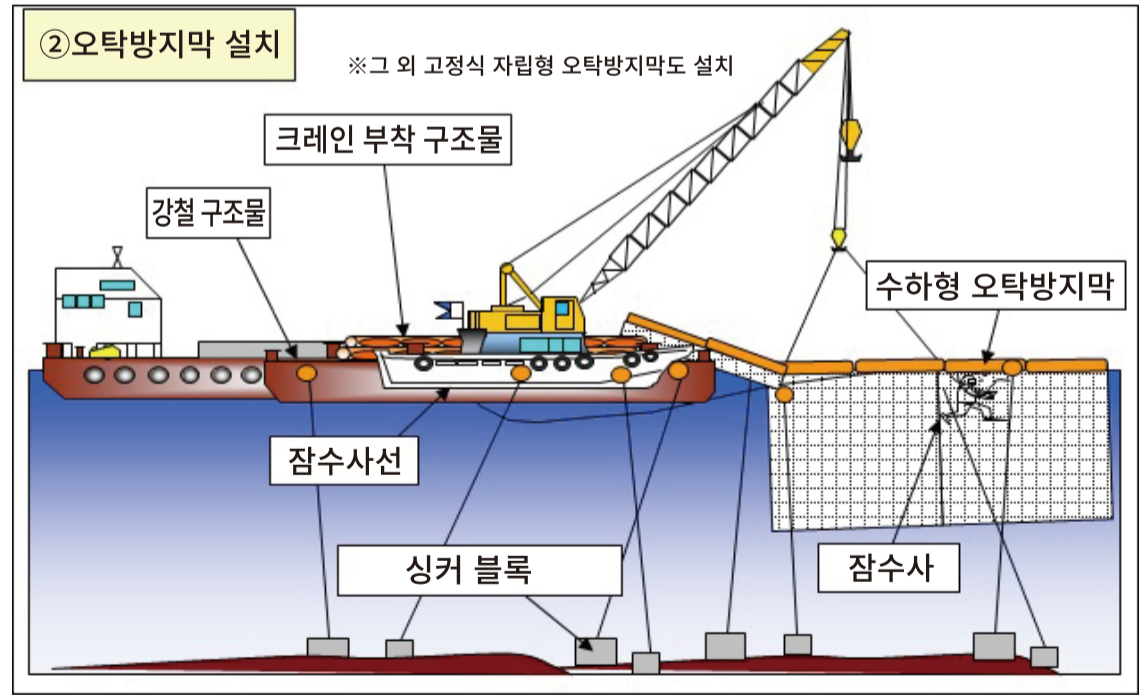
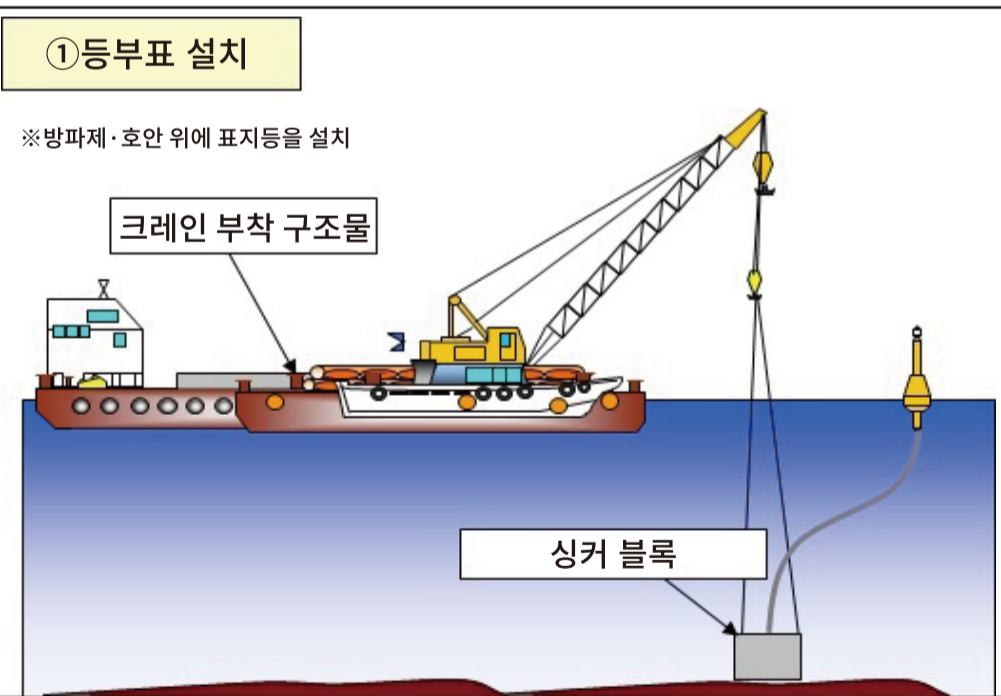


【오탁방지막 설치】

지점명	방위	거리	비고
기점	고베 제6 방파제 등대 북위: 34°40'14.2" 동경: 135°14'43.1"		
a 점	기점으로부터 129° 13' 56"	2,282m	
b 점	a 점으로부터 59° 20' 13"	1,016m	
c 점	b 점으로부터 352° 12' 28"	55m	
d 점	c 점으로부터 239° 14' 19"	987m	
e 점	d 점으로부터 329° 14' 19"	1,659m	
f 점	e 점으로부터 222° 23' 09"	53m	

작업 구역은 위에 나타내는 각 점을 순차적으로 연결한 선으로 둘러싸인 해역

3. 작업 개요



4. 안전 대책

- (1) 작업선에는 해상충돌예방법에 규정하는 등화와 형상물 및 ①작업선 계양기(JV 대표 기)를 표시합니다.
- (2) 작업 중에는 ②경계선 기를 계양한 경계선(국제 VHF 무선 탑재) 1척을 배치하여 일반 항행 선박에 대해 정보를 제공하고 주의를 환기하는 동시에, 항행 선박의 안전 확보에 노력합니다.
- (3) 잠수작업 중에는 ③국제신호 'A 기'를 계양합니다.



①작업선 계양기 (4공구 고요 JV 대표 기)

警戒中 WARNING

②경계선 기

③국제신호 'A기'