

阪神港神戸区第6区六甲アイランド沖汚濁防止膜等設置の作業のお知らせ

問合せ先QRコード

神戸港海上工事航行安全情報管理室



施工者 : 五洋・あおみ・大本特定建設工事共同企業体 TEL 078-855-2255
 問合せ先 : 神戸港海上工事航行安全情報管理室 TEL 078-335-8025
 【ホームページアドレス: <http://www.kobe-kaibouken.or.jp>】
 発注者 : 国土交通省近畿地方整備局神戸港湾事務所 TEL 078-331-6703

阪神港神戸区第6区において、**灯浮標・標識灯、汚濁防止膜設置**の作業を行いますので、付近を航行する船舶は作業船の運航等に十分注意のうえ航行をお願いします。

1. 工事期間及び時間

- ・令和元年12月23日～令和2年3月30日までの間
- ・昼間作業: 日出～日没

2. 工事内容

右図の施工区域において、下記の作業を行います。

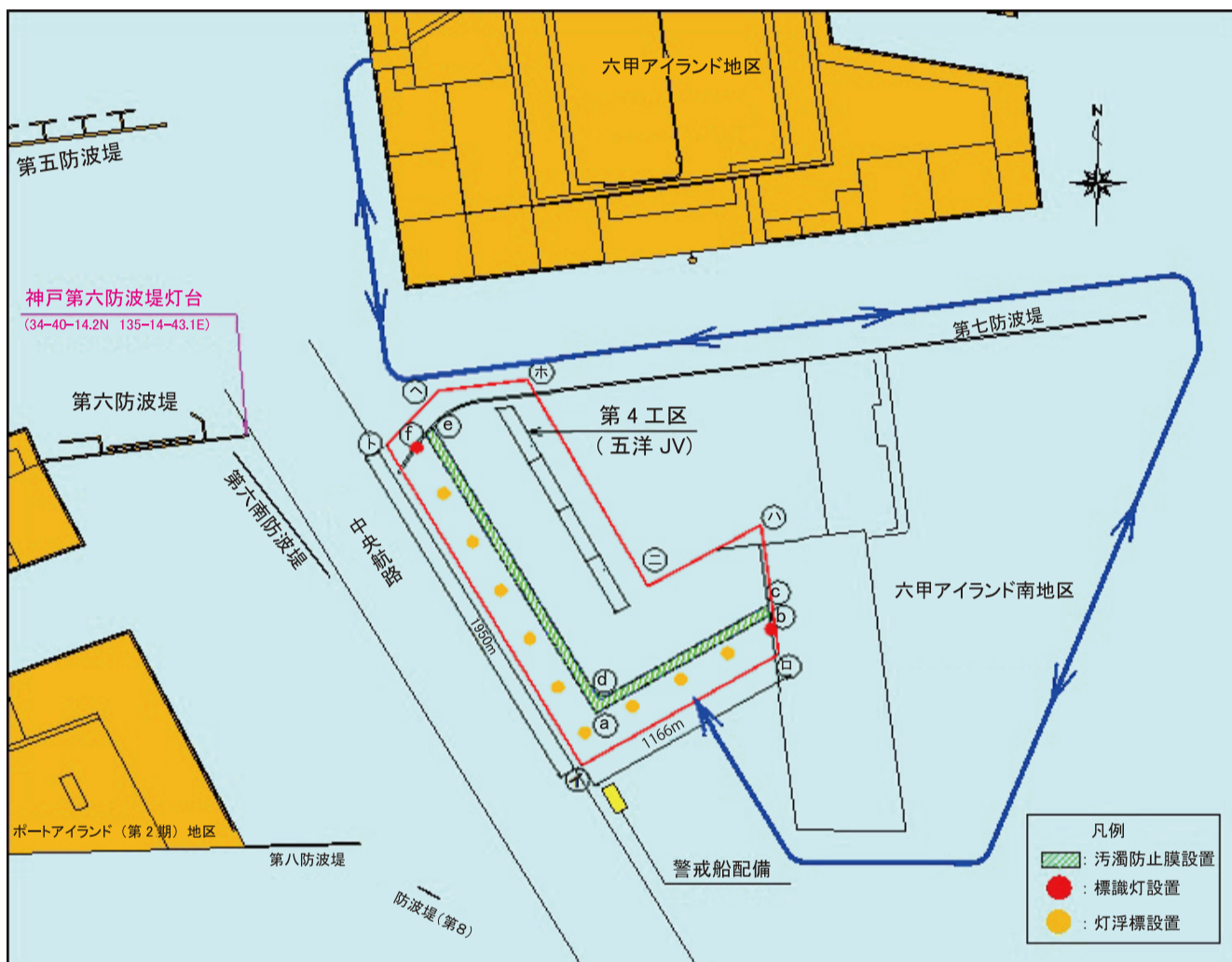
- ①灯浮標・標識灯設置
- ②汚濁防止膜設置

工種	令和元年					令和2年			備考
	8月	9月	10月	11月	12月	1月	2月	3月	
① 灯浮標・標識灯設置									
② 汚濁防止膜設置									
片付け									

【作業区域】

基点	神戸第六防波堤灯台 北緯: 34° 40' 14.2" 東経: 135° 14' 43.1"		
地点名	方位	距離	備考
イ点	基点より 135° 19' 31"	2,415m	
ロ点	イ点より 59° 44' 56"	1,166m	
ハ点	ロ点より 351° 50' 9"	660m	
ニ点	ハ点より 239° 58' 45"	634m	
ホ点	ニ点より 329° 54' 22"	1,283m	
ヘ点	ホ点より 261° 50' 9"	365m	
ト点	ヘ点より 231° 23' 5"	448m	

作業区域は、上記に示す各点を順次結んだ線に囲まれた海域



【汚濁防止膜設置】

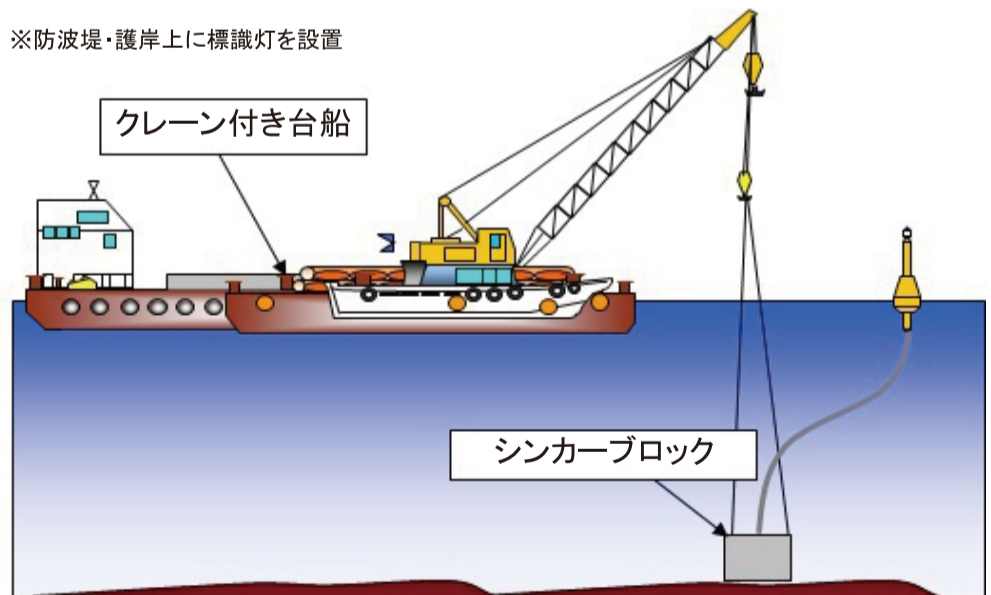
基点	神戸第六防波堤灯台 北緯: 34° 40' 14.2" 東経: 135° 14' 43.1"		
地点名	方位	距離	備考
a点	基点より 129° 13' 56"	2,282m	
b点	a点より 59° 20' 13"	1,016m	
c点	b点より 352° 12' 28"	55m	
d点	c点より 239° 14' 19"	987m	
e点	d点より 329° 14' 19"	1,659m	
f点	e点より 222° 23' 09"	53m	

作業区域は、上記に示す各点を順次結んだ線に囲まれた海域

3. 作業概要

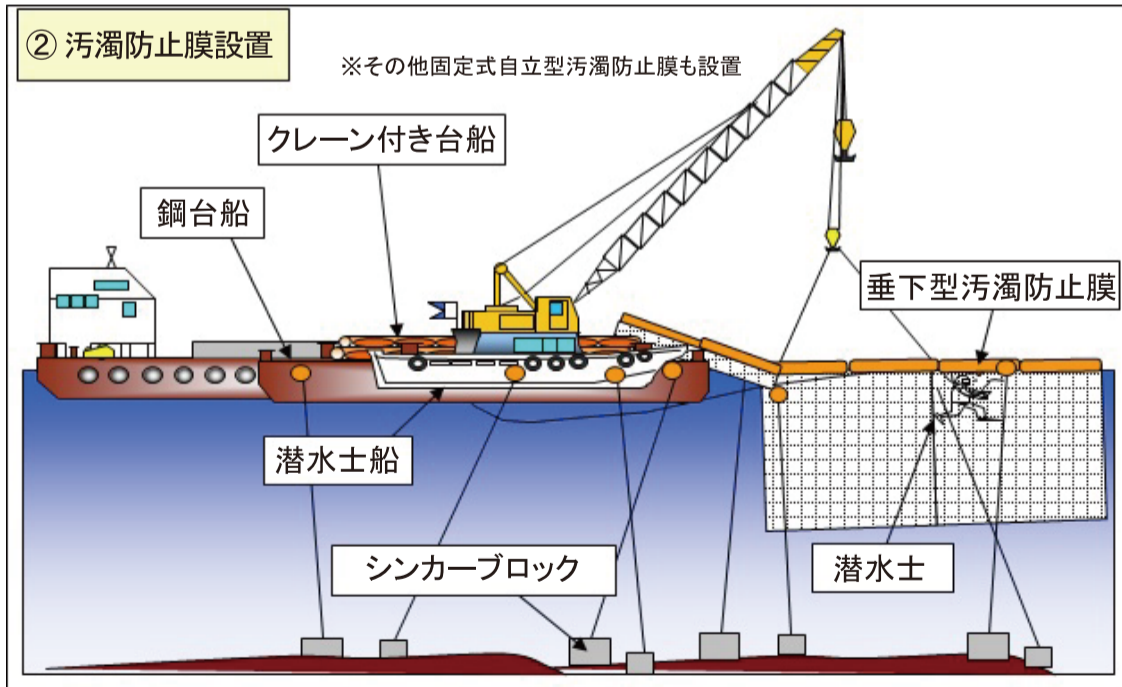
①灯浮標設置

※防波堤・護岸上に標識灯を設置



②汚濁防止膜設置

※その他固定式自立型汚濁防止膜も設置



4. 安全対策

- (1) 作業船には、海上衝突予防法に規定する灯火・形象物および①作業船掲揚旗(JV代表旗)を表示します。
- (2) 作業中は、②警戒船旗を掲揚した警戒船(国際VHF無線搭載)を1隻配備し、一般航行船舶に対し、情報提供・注意喚起を行うこととともに航行船舶の安全確保に努めます。
- (3) 潜水作業中は、③国際信号「A旗」を掲げます。



①作業船掲揚旗 (4工区五洋JV代表旗)

②警戒船旗

③国際信号「A旗」