

# 神戸港第五防波堤撤去工事のお知らせ

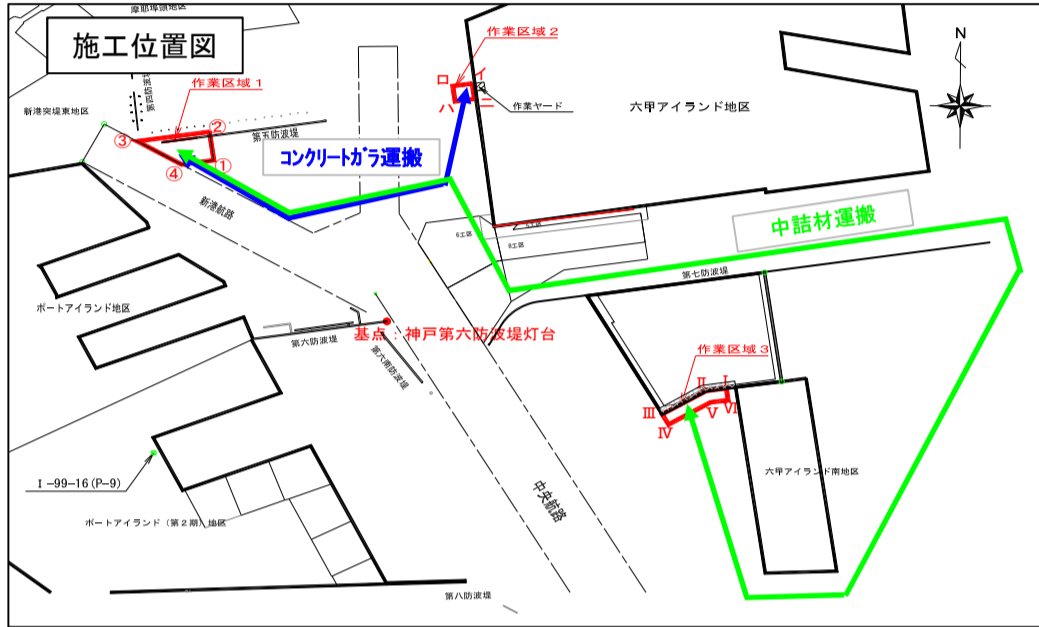
阪神港神戸区第2区の第五防波堤西側付近において、現在上部工撤去中の工事範囲で下記に示す追加工事を行います。  
 撤去材は阪神港神戸区第2区六甲アイランド西側及び阪神港神戸区第6区六甲アイランド南側へ運搬します。付近を航行される船舶は、工事作業船から30m以上の保安距離を保ち、十分に注意のうえ、航行をお願い致します。

発注者：国土交通省近畿地方整備局 神戸港湾事務所 TEL 078-331-6703  
 施工者：若築・本間特定建設工事共同企業体 TEL 078-862-3073  
 【責任者：松下 幸之助（携帯電話）】 TEL 090-4565-0150  
 工事情報問い合わせ先：神戸港海上工事航行安全情報管理室 TEL 078-335-8025

## 1. 工事期間及び時間(予定)

(自)令和元年5月27日～(至)令和2年3月30日(予備日含む)  
 作業時間 昼間作業(日出～日没)

## 2. 施工位置図及び作業区域



工種	令和元年		令和2年		
	11月	12月	1月	2月	3月
	10 20	10 20	10 20	10 20	10 20
1. 上部工撤去					
2. 蓋コンクリート撤去					
中詰材撤去					
3. 後片付け					

## 作業区域

### 作業区域1

基点: 神戸第六防波堤灯台

地点名	方位	距離
①点	基点より 315° 34' 10"	1,897m
②点	①点より 351° 52' 00"	241m
③点	②点より 261° 54' 10"	527m
④点	③点より 119° 43' 10"	393m

### 作業区域2

基点: 神戸第六防波堤灯台

地点名	方位	距離
イ点	基点より 18° 8' 10"	2,103m
ロ点	イ点より 261° 58' 10"	150m
ハ点	ロ点より 171° 58' 20"	130m
ニ点	ハ点より 81° 58' 20"	150m

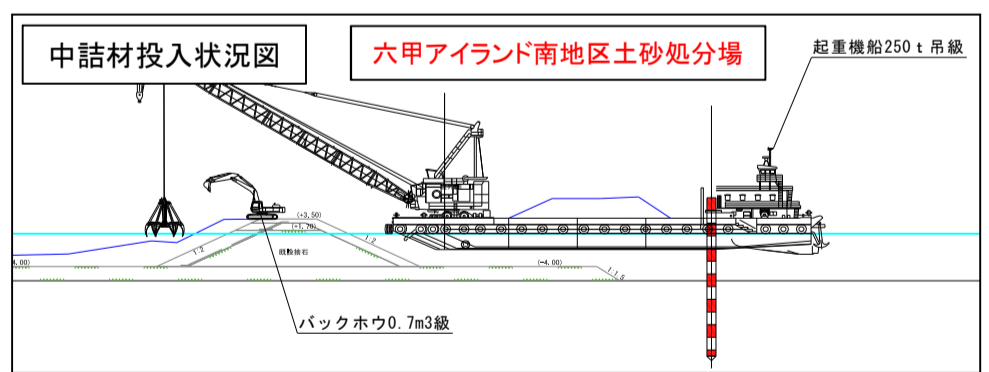
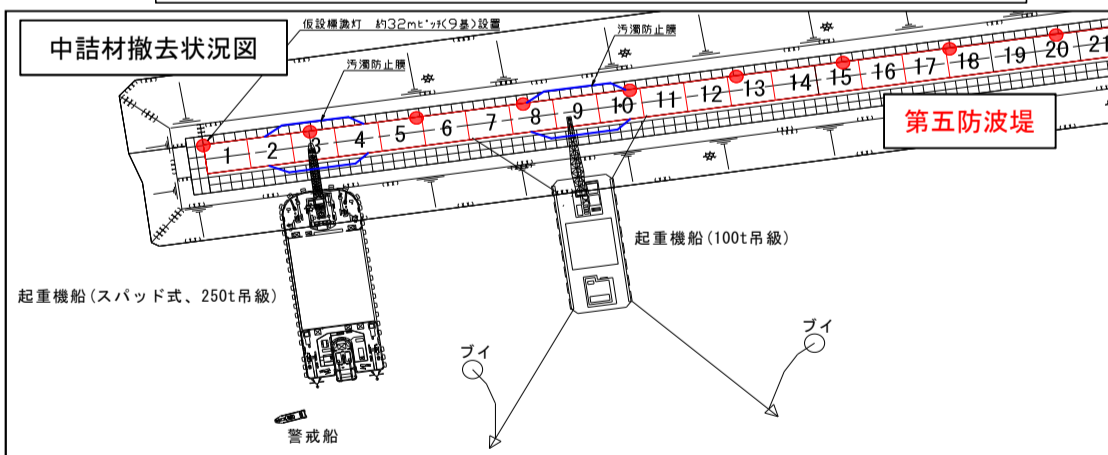
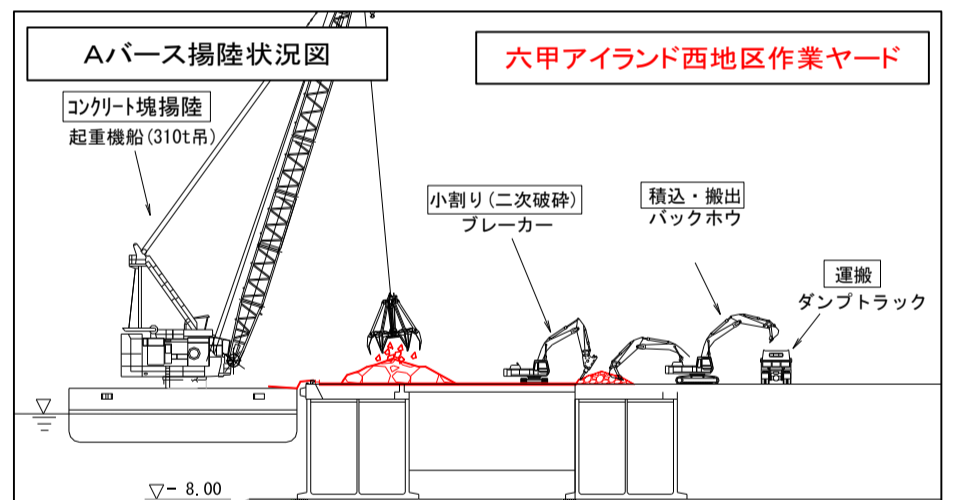
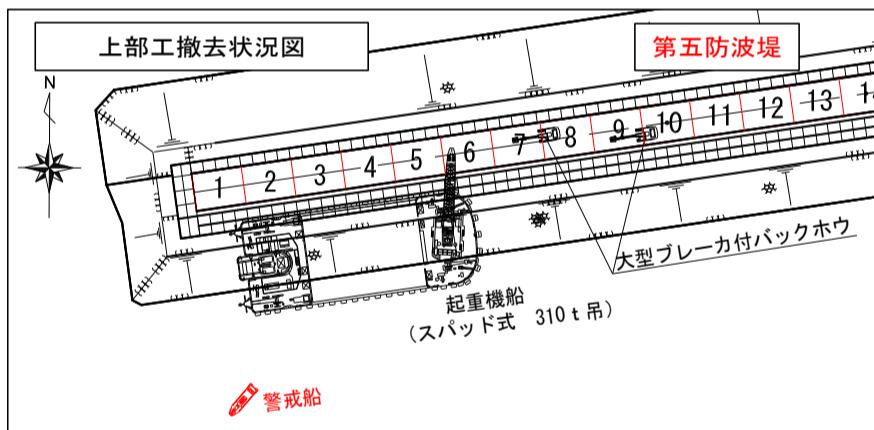
### 作業区域3

基点: 神戸第六防波堤灯台

地点名	方位	距離
I点	基点より 102° 11' 50"	2,666m
II点	I点より 262° 9' 50"	156m
III点	II点より 239° 52' 30"	390m
IV点	III点より 149° 50' 50"	100m
V点	IV点より 59° 59' 00"	371m
VI点	V点より 82° 9' 50"	137m

## 3. 作業内容

第五防波堤の作業区域内において、蓋コンクリート及び中詰材の撤去作業を行い、六甲アイランド西地区作業ヤード及び六甲アイランド南地区土砂処分場へ運搬します。



## 4. 安全対策

- 作業船には、海上衝突予防法に規定する灯火・形象物を表示するとともに、①社旗を掲揚します。
- 第五防波堤付近海域での作業中は、警戒船(国際VHF搭載)を防波堤南側に1隻配備します。  
 なお、警戒船には②警戒船旗を掲揚します。
- 六甲西地区及び南地区へ撤去材等を運搬する船舶には、③行先表示旗を掲揚します。
- 潜水作業時には、国際信号書に定める国際信号「A旗」を掲揚します。
- 作業船が航路を横断するときは、航路内に進入船舶がないことを確認して、できる限り直線に航行します。
- 毎日の工事の実施状況については、神戸港海上工事航行安全情報管理室のホームページ、または施工者等へ確認願います。
- 第五防波堤上部工撤去後に、満潮時に水面下となる箇所には仮設標識灯を灯火間隔約32mで設置します。

### ① 社旗

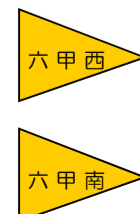


### ② 警戒船旗



### ③ 行先標示旗

黄色三角+事業者旗



神戸港海上工事航行安全情報管理室HP

